

INFORME DE GESTIÓN PERIODO ENERO AÑO 2025.

PROGRAMA: Honorario a zuma alzada, ítem presupuestario 215-21-03-001


NOMBRE: Maricel Alejandra Vega Leal

CARGO: Ingeniera Civil

ACTIVIDAD	MEDIO DE VERIFICACIÓN	FECHA
<ul style="list-style-type: none">- Arquitecta del departamento de SECPLAN hace entrega vía correo electrónico del proyecto "Reposición vereda Avda. Francisco Antonio Encina, km de inicio 13.94 y km de término 14,29 sector sur, Villa Alegre" Código BIP: 40068207-0 para preparar antecedentes técnicos y presentar el proyecto a SERVIU y obtener la aprobación técnica de este, de acuerdo a las observaciones realizadas por el GORE.- Se desarrolla planimetría, especificaciones técnicas y presupuesto de acuerdo a los requerimientos y formatos solicitados por SERVIU.- Se realiza visita a terreno para tomar medidas de las dimensiones existentes de los tramos a intervenir.- Se presenta el proyecto a SERVIU el día martes 11 de febrero del presente.	Anexo N° 1, planimetría, comprobante y otros	03 a 11 de febrero del 2025.
<ul style="list-style-type: none">- Director de SECPLAN indica que se debe realizar la revisión del proyecto "Construcción pavimento calle villorrio Coibungo, Villa Alegre" Código BIP: 40062316-0 para responder a observaciones planteadas por el Gobierno Regional.- Se revisa, planimetría, presupuesto y especificaciones técnicas corrigiendo ítems en especificaciones, complementado lo que está en ellas.		12 a 19 febrero del 2025.
<ul style="list-style-type: none">- Apoyo demarcando los sitios para la ubicación de artesanos y emprendedores en estadio municipal, por motivos de la realización de la Fiesta de la Naranja año 2025		13 febrero de 2025
<ul style="list-style-type: none">- Visita a terreno y levantamiento apoyada por profesionales del departamento de SECPLAN en el sector Población Vida Nueva, entre calles Gertrudis Blanco y Cacique Liucura para futura iniciativa de conexión vial.	Anexo N°2 Registro fotográfico	18 de febrero de 2025
<ul style="list-style-type: none">- Visita a terreno en conjunto con profesionales SECPLAN al sector Estación Villa Alegre, realizando el estudio de sectores afectados por inundaciones producidos por caudal de regadíos y aguas lluvias, para futura iniciativa que comprende la subsanación de esta problemática, además se trabaja en un modelo en AutoCAD donde se indican los canales existentes en el área.	Anexo N°3 Registro fotográfico	Desde el 19 de febrero.

M. Vega Leal

MARICEL VEGA LEAL
INGENIERA CIVIL



Alfredo Espinoza
ALFREDO ESPINOZA PLAZA DE LOS REYES
DIRECTOR DE SECPLAN




A: SR. PABLO YAVAR RAMOS
ENCARGADO UNIDAD DE INGENIERÍA



DE: MARICEL VEGA LEAL
INGENIERA CIVIL

Junto con saludar, solicito a usted la revisión del proyecto "Reposición vereda Avda. Francisco Antonio Encina, Km inicio 13,94 y km de término 14,29 sector sur, Villa Alegre", perteneciente a la comuna de Villa Alegre, el proyecto consiste en la reposición de 860 m² de veredas, las que serán de baldosas de acuerdo a lo indicado en los antecedentes técnicos que se adjuntan, los cuales corresponden a los siguientes:

- Memoria explicativa
- Especificaciones técnicas
- Presupuesto oficial
- Planimetría
 - Planta de demolición (Lámina N°1)
 - Planta del proyecto (Lámina N°2)
 - Detalles y cortes (Lámina N°3)
- Memoria de accesibilidad
- Lámina de accesibilidad.
- Archivo en digital (CD)



Saluda atentamente a usted,



Curanipe, 11 de febrero de 2025

Imagen 3: Comprobante de ingreso del proyecto a SERVIU



Imagen 4: Salida a terreno para realizar levantamiento transversal de la calle

ANEXO N° 2



Imagen 5: Levantamiento sector población Vida Nueva, para futuro proyecto vial




Imagen 6: Levantamiento para sacar niveles sector población Vida Nueva, futuro proyecto vial

ANEXO N° 3



Imagen 7: Visita a terreno sector Estación Villa Alegre